

Zastupitelstvo Obce Řendějov

Dne 23.7.2012 v souladu se Zákonem o obcích č.128/2000 Sb. v platném znění vyhlásilo

Z Á M Ě Ř O B C E

prodat pozemek p.č. 1319/13 o výměře 108 m² v k.ú. Řendějov, dle geometr. plánu č.260-109/2012,vyhotoveného zeměměřičskou kanceláří Brokeš-Závorka,Souběžná I. 643/49, Praha 5.

Minimální cena pozemku je 25,-Kč/m².Kupující hradí náklady spojené s prodejem tj. vyhotovení kupní smlouvy, zápis o změně vlastníka na kat.úřadu,popř.zaměření, vyhotovení geometrického plánu.

Zájemci zasílejte písemné nabídky na adresu:
Obecní úřad Řendějov, 285 22 Zruč nad Sázavou,
nejpozději do : 31.8.2012

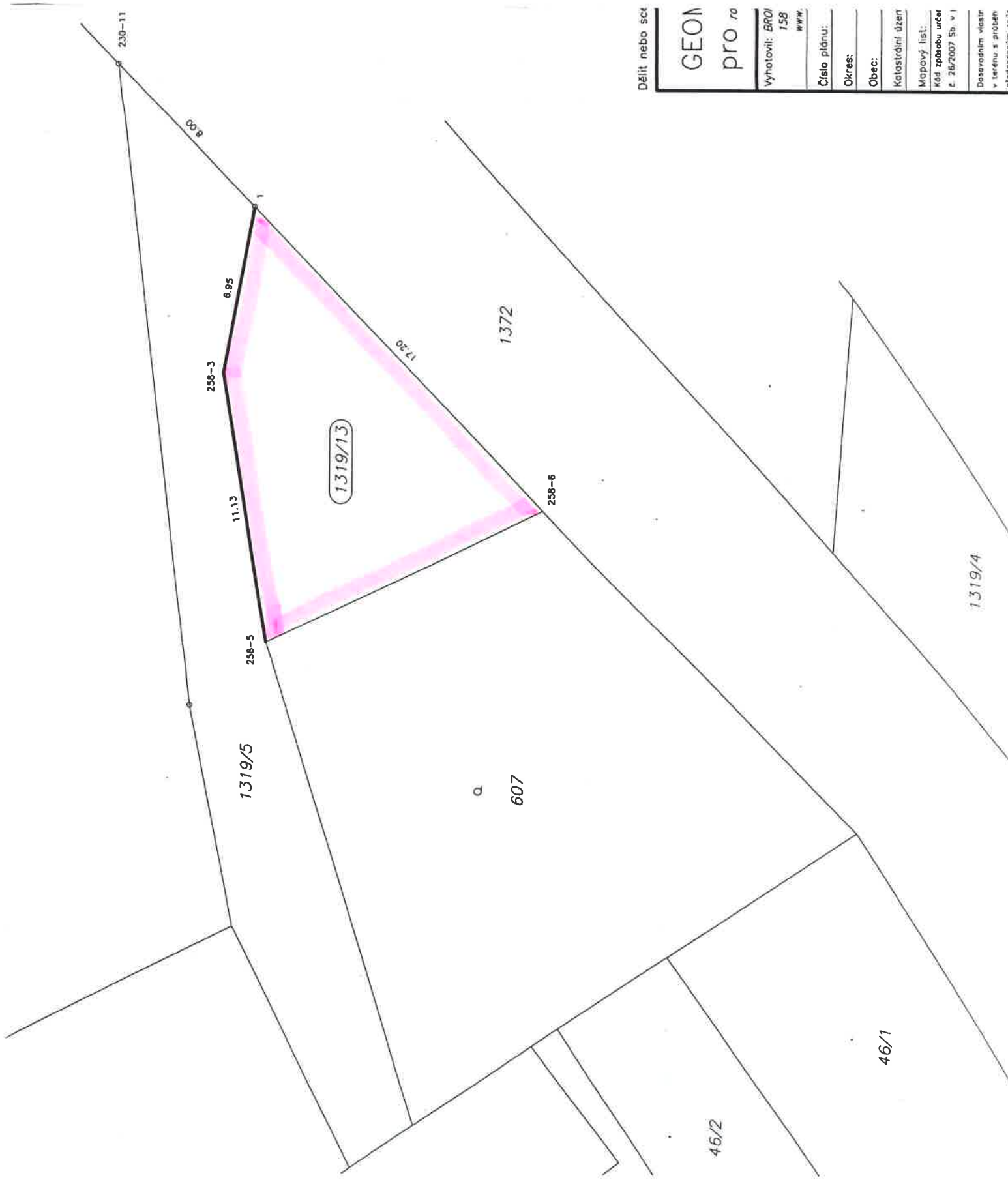
Petr Jirovský
starosta Obce Řendějov

Vyvěšeno dne: 30.7.2012

Sejmuto dne:

Záměr je též vyvěšen na elektronické úřední desce (www.rendejev.kh.cz)





Dělit nebo sct

GEON
pro ra

Vyhotovil: **BROU**
158
www.

Číslo plánu:

Okres:

Obec:

Katastrální území

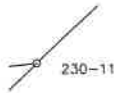
Mapový list:

Kód způsobu určení
č. 26/2007 Sb. v I

Dotazováním vistra
v terénu s průběh
předešlým 2005

VÝKAZ DOSAVADNÍHO A NOVÉHO STAVU ÚDAJŮ KATASTRU NEMOVITOSTÍ



Dosavadní stav				Nový stav				Porovnání se stavem evidence právních vztahů							
Označení pozemku parc. číslem	Výměra parcely		Druh pozemku	Označení pozemku parc. číslem	Výměra parcely		Druh pozemku	Typ stavby	Způsob určení výměry	Díl přechází z pozemku označeného v katastru nemovitostí		Číslo listu vlastnictví	Výměra dílu		Označení dílu
	ha	m ²	Způsob využití		ha	m ²	Způsob využití			katastru nemovitostí	dřívejší poz. evidenci		ha	m ²	
1319/5	2	38	ostat.pl. ostat.komunikace	1319/5	1	30	ostat.pl. ostat.komunikace		0						
				1319/13	1	08	ostat.pl. ostat.komunikace		0	1319/5		10001	1	08	
	2	38			2	38									



Seznam souřadnic (S-JTSK)

Č. bodu	Souřadnice pro zápis do KN			Poznámka
	Y	X	kód kv.	
230-11	699646.54	1083796.68	3	plast. mezník
258-3	699659.15	1083801.02	3	sl. plotu
258-5	699670.11	1083802.81	8	sl. plotu
258-6	699664.74	1083814.12	8	sl. plotu
1	699652.33	1083802.22	8	plast. mezník

Žít nebo scelovat pozemky lze jen na základě územního rozhodnutí, pokud podmínky pro ně nejsou stanoveny jiným rozhodnutím nebo opatřením.

<h2>GEOMETRICKÝ PLÁN</h2> <p>pro rozdělení pozemku</p> <p>yhotovil: BROKEŠ – ZÁZVORKA zeměměřická kancelář s.r.o. 158 00 Praha 5, Souběžná I. 643/49 www.brokes-zazvorka.cz, tel: 602264775</p> <p>číslo plánu: 260 – 109/2012</p> <p>kres: Kutná Hora</p> <p>bec: Řendějov</p> <p>katastrální území: Řendějov</p> <p>opisový list: V.S. X-20-9</p> <p>úd. způsobu určení výměr je určen podle § 77 odst. 2 vyhlášky 26/2007 Sb. v platném znění</p> <p>posádním vlastníkům pozemků byla poskytnuta možnost seznámit se terénu s průběhem navrhovaných nových hranic, které byly označeny edepsaným způsobem:</p> <p>last. mezníkem, sl. plotu</p>	<p>Náležitosti a přesnost odpovídá právním předpisům.</p>  <p>Geometrický plán ověřil úředně oprávněný zeměměřický inženýr:</p> <p style="text-align: center;">Ing. Vladimír Brokeš</p> <p>Dne: 12.06.2012 Číslo: 45/2012</p> <p>Úředně oprávněný zeměměřický inženýr odpovídá za odbornou úroveň geometrického plánu, za dosažení předepsané přesnosti a za správnost a úplnost náležitostí podle právních předpisů</p>	<p>Katastrální úřad, katastrální pracoviště souhlasí s očíslováním parcel.</p>  <p>Souhlas katastrálního úřadu, katastrálního pracoviště potvrzuje:</p> <p style="text-align: center;">Ladislav Grandisch</p> <p>Dne: 19-06-2012 Číslo: 132/2012</p> <p>Jeden vpravo geometrického plánu a předepsané přílohy jsou uloženy u katastrálního úřadu, katastrálního pracoviště</p>
--	---	--